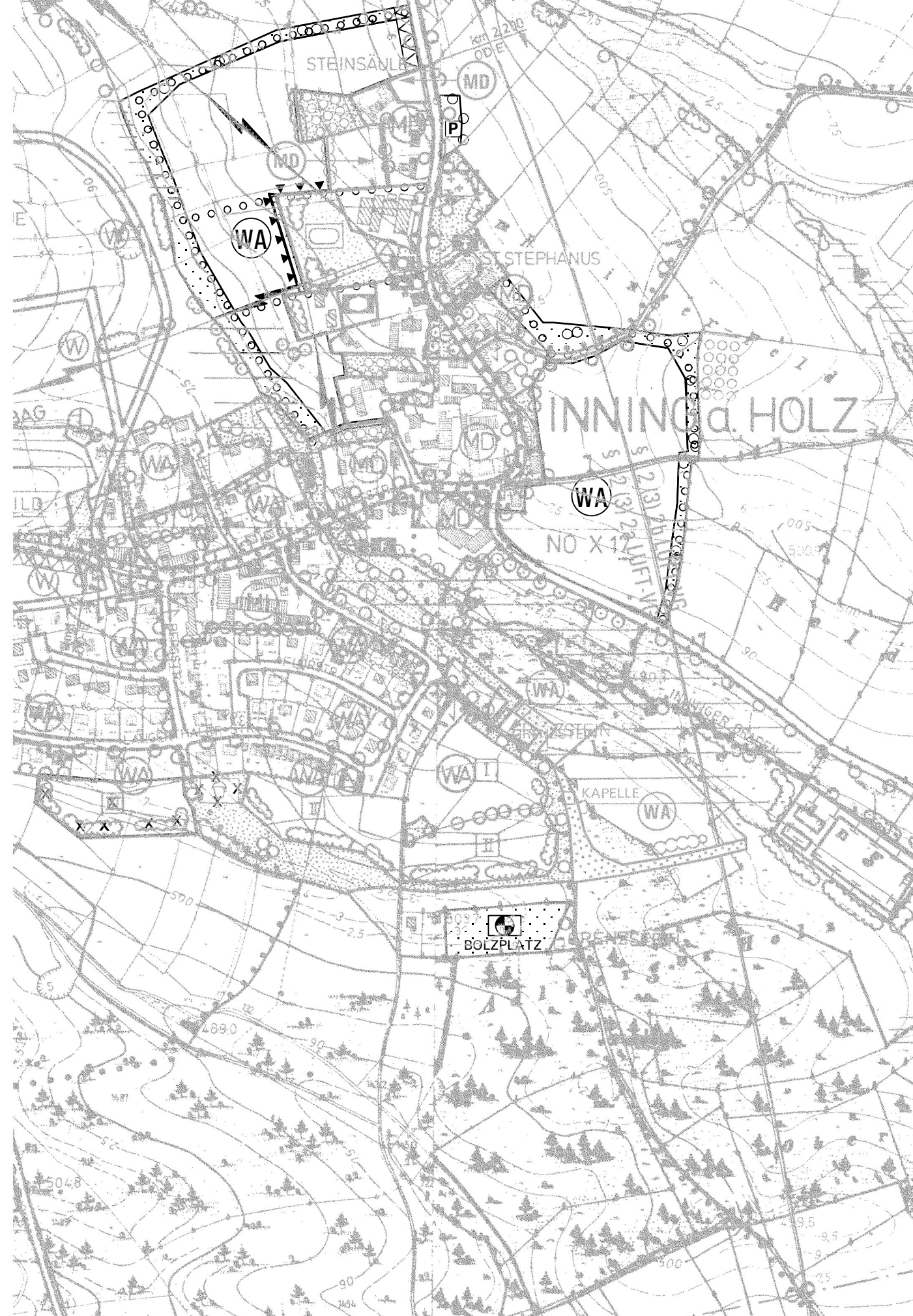
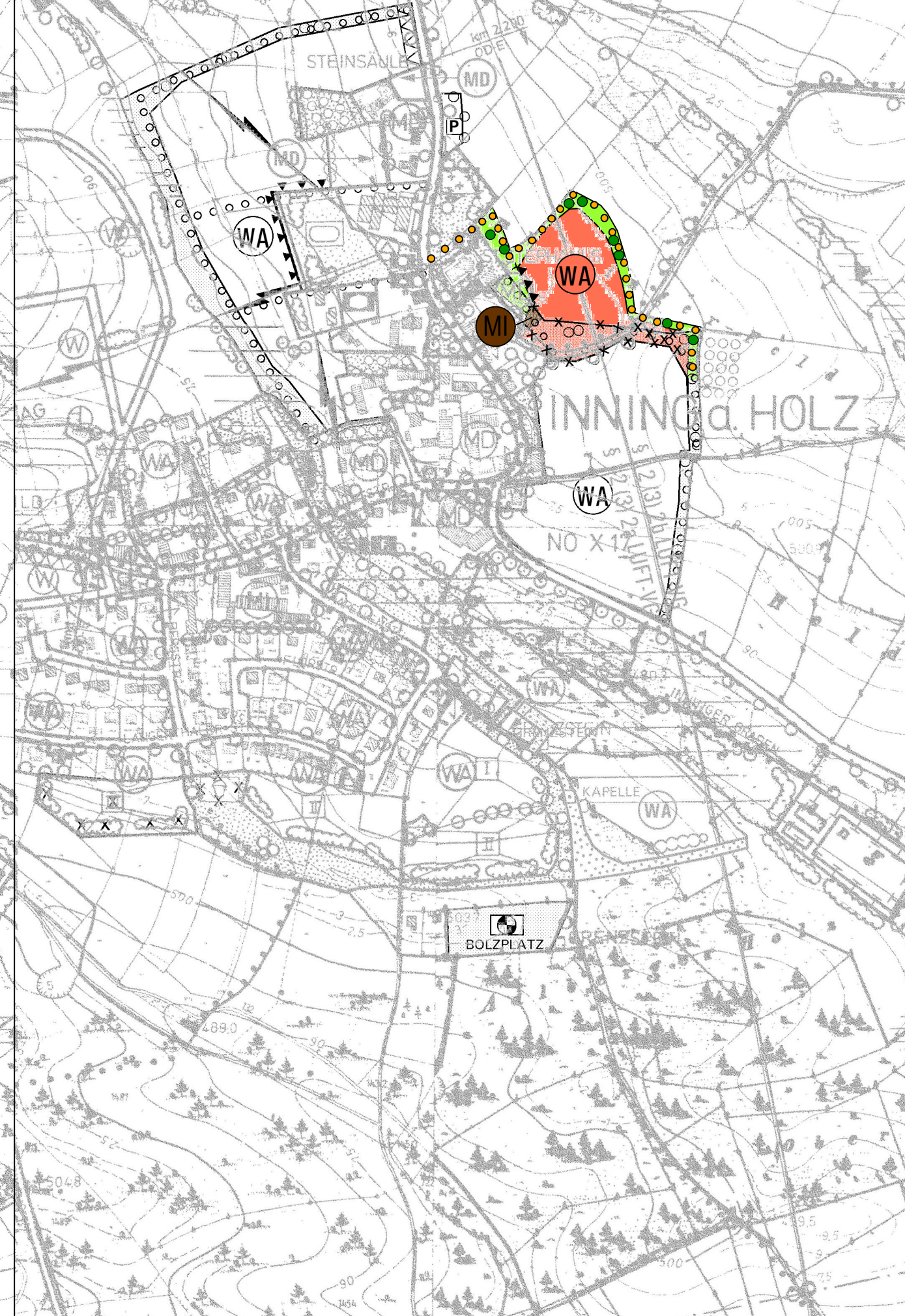


## Gültiger Flächennutzungsplan incl. 3. und 4. Änderung



## Neue Darstellungen



### Verfahrensvermerke

1. Der Beschluss zur 5. Änderung des Flächennutzungsplans wurde vom Gemeinderat Inning am Holz am 12.01.2016 gefasst und am 18.01.2016 ortsüblich bekannt gemacht (§ 2 Abs. 1 BauGB).

Die frühzeitige Beteiligung der Bürger zum Vorentwurf der 5. Änderung des Flächennutzungsplans in der Fassung vom 12.01.2016 hat in der Zeit vom 15.02.2016 bis 18.03.2016 stattgefunden (§ 3 Abs. 1 BauGB).

Die frühzeitige Beteiligung der Behörden und sonstigen Träger öffentlicher Belange zum Vorentwurf der 5. Änderung des Flächennutzungsplans in der Fassung vom 12.01.2016 hat in der Zeit vom 15.02.2016 bis 18.03.2016 stattgefunden (§ 4 Abs. 1 BauGB).

Die öffentliche Auslegung des vom Gemeinderat Inning am Holz am 03.05.2016 gebilligten Entwurfs der 5. Änderung des Flächennutzungsplans in der Fassung vom 03.05.2016 hat in der Zeit vom 17.05.2016 bis 17.06.2016 stattgefunden (§ 3 Abs. 2 BauGB).

Die Beteiligung der Behörden und sonstigen Träger öffentlicher Belange zum Entwurf der 5. Änderung des Flächennutzungsplans in der Fassung vom 03.05.2016 hat in der Zeit vom 17.05.2016 bis 17.06.2016 stattgefunden (§ 4 Abs. 2 BauGB).

Die erneute öffentliche Auslegung des Entwurfs der 5. Änderung des Flächennutzungsplans in der Fassung vom 21.03.2017 hat in der Zeit vom 15.05.2017 bis 16.06.2017 stattgefunden (§ 4a Abs. 3 BauGB).

Die erneute Beteiligung der Behörden und sonstigen Träger öffentlicher Belange zum Entwurf der 5. Änderung des Flächennutzungsplans in der Fassung vom 21.03.2017 hat in der Zeit vom 15.05.2017 bis 16.06.2017 stattgefunden (§ 4a Abs. 3 BauGB).

Der Feststellungsbeschluss zur 5. Änderung des Flächennutzungsplans in der Fassung vom 25.07.2017 wurde vom Gemeinderat Inning am Holz am 25.07.2017 gefasst.

Inning am Holz, den 26.07.2017

(Siegel) (Michaela Mühlen, Erste Bürgermeisterin)

2. Die Genehmigung der 5. Änderung des Flächennutzungsplans in der Fassung vom 25.07.2017 wurde mit Bescheid des Landratsamts Erding vom ....., AZ:..... erteilt (§ 6 Abs. 1-4 BauGB).

Erding, den .....

(Siegel) (Landratsamt Erding)

3. Die ortsübliche Bekanntmachung der Genehmigung der 5. Änderung des Flächennutzungsplans erfolgte am .....; dabei wurde auf die Rechtsfolgen der §§ 214 und 215 BauGB sowie auf die Einsehbarkeit der 5. Änderung des Flächennutzungsplans hingewiesen. Mit der Bekanntmachung trat die 5. Änderung des Flächennutzungsplans in der Fassung vom 25.07.2017 in Kraft (§ 6 Abs. 5 BauGB).








Inning am Holz, den .....

(Siegel) (Michaela Mühlen, Erste Bürgermeisterin)

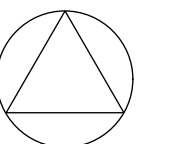
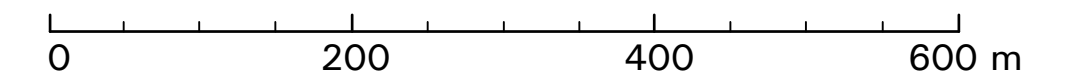
# INNING a. Holz

## Flächennutzungsplan 5. Änderung

### Neue Darstellungen:

-  Allgemeines Wohngebiet
-  Mischgebiet
-  Grünfläche
-  Wichtige Fuß- und Radwegverbindung
-  Bäume geplant
-  Lärmschutzmaßnahme
-  entfallende Darstellung

M 1 : 5000



Planungsverband	München, den 12.01.2016
Äußerer	03.05.2016
Wirtschaftsraum	05.07.2016
München	21.03.2017
Geschäftsstelle	25.07.2017
Az: 610-41/1-06	