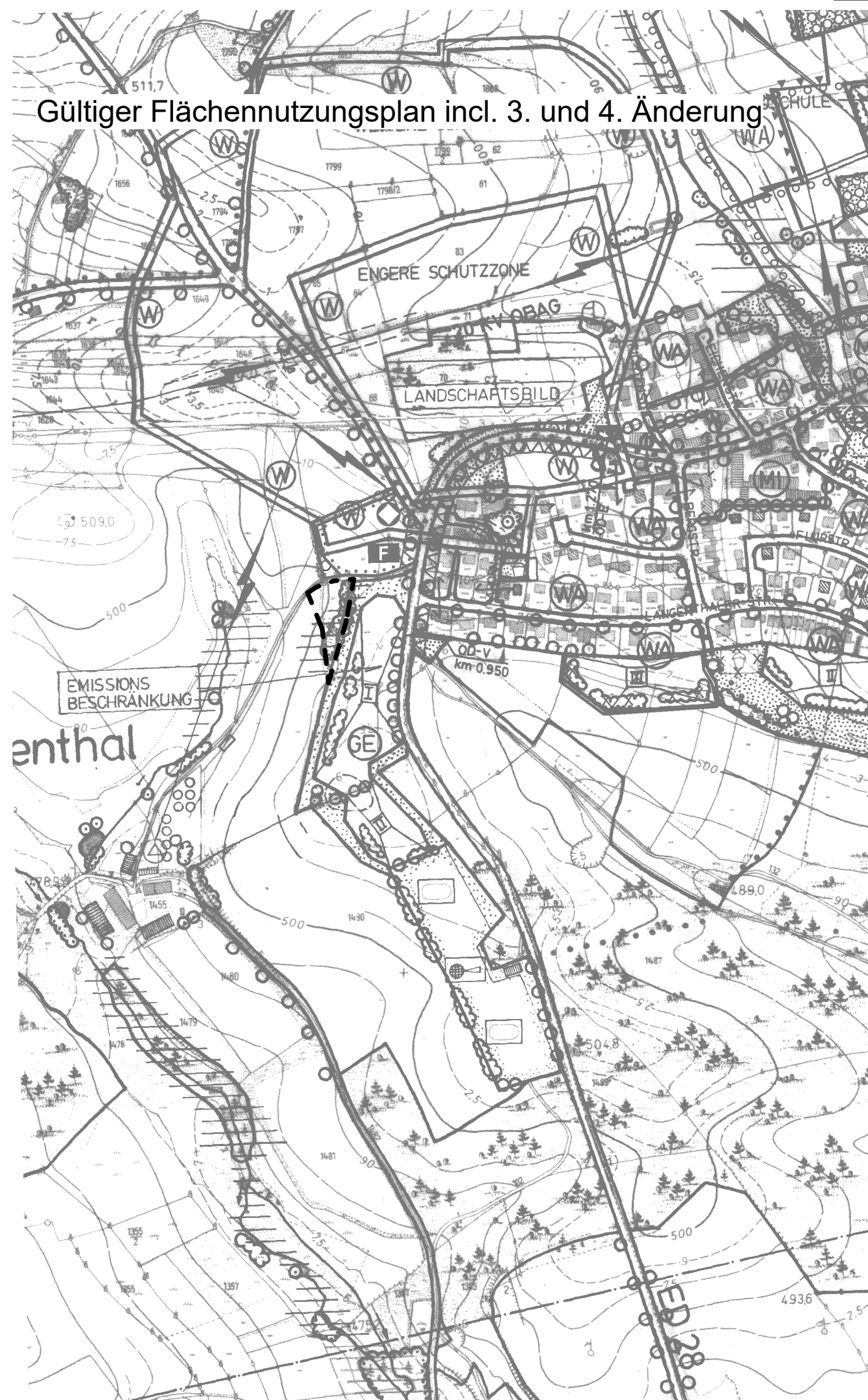


## Gültiger Flächennutzungsplan incl. 3. und 4. Änderung



## Neue Darstellungen



Geobasisdaten © Bayerische Vermessungsverwaltung 2019/10.  
Darstellung der Flurkarte als Eigentumsnachweis nicht geeignet

### Verfahrensvermerke

- Der Beschluss zur 6. Änderung des Flächennutzungsplans wurde vom Gemeinderat Inning am Holz am 03.08.2021 gefasst und am 08.09.2021 ortsüblich bekannt gemacht (§ 2 Abs. 1 BauGB).  
  
Die frühzeitige Beteiligung der Bürger zum Vorentwurf der 6. Änderung des Flächennutzungsplans in der Fassung vom 03.08.2021 hat in der Zeit vom 15.09. bis 15.10.2021 stattgefunden (§ 3 Abs. 1 BauGB).  
  
Die frühzeitige Beteiligung der Behörden und sonstigen Träger öffentlicher Belange zum Vorentwurf der 6. Änderung des Flächennutzungsplans in der Fassung vom 03.08.2021 hat in der Zeit vom 15.09. bis 15.10.2021 stattgefunden (§ 4 Abs. 1 BauGB).  
  
Die öffentliche Auslegung des vom Gemeinderat Inning am Holz am 14.12.2021 gebilligten Entwurfs der 6. Änderung des Flächennutzungsplans in der Fassung vom 14.12.2021 hat in der Zeit vom 09.02. bis 11.03.2022 stattgefunden (§ 3 Abs. 2 BauGB).  
  
Die Beteiligung der Behörden und sonstigen Träger öffentlicher Belange zum Entwurf der 6. Änderung des Flächennutzungsplans in der Fassung vom 14.12.2021 hat in der Zeit vom 09.02. bis 11.03.2022 stattgefunden (§ 4 Abs. 2 BauGB).  
  
Der Feststellungsbeschluss zur 6. Änderung des Flächennutzungsplans in der Fassung vom 26.04.2022 wurde vom Gemeinderat Inning am Holz am 26.04.2022 gefasst.

Inning am Holz, den 27.04.2022

(Siegel)

.....  
(Michaela Mühlen, Erste Bürgermeisterin)

- Die Genehmigung der 6. Änderung des Flächennutzungsplans in der Fassung vom 26.04.2022 wurde mit Bescheid des Landratsamts Erding vom 06.07.2022 erteilt (§ 6 Abs. 1-4 BauGB).

Erding, den .....

(Siegel)

.....  
(Landratsamt Erding)

- Die ortsübliche Bekanntmachung der Genehmigung der 6. Änderung des Flächennutzungsplans erfolgte am 01.08.2022; dabei wurde auf die Rechtsfolgen der §§ 214 und 215 BauGB sowie auf die Einsehbarkeit der 6. Änderung des Flächennutzungsplans hingewiesen. Mit der Bekanntmachung trat die 6. Änderung des Flächennutzungsplans in der Fassung vom 26.04.2022 in Kraft (§ 6 Abs. 5 BauGB).

Inning am Holz, den 02.08.2022







(Siegel)

.....  
(Michaela Mühlen, Erste Bürgermeisterin)

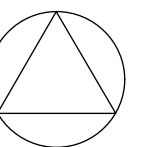
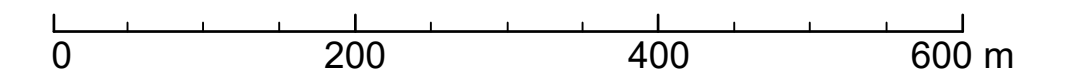
# INNING a. Holz

## Flächennutzungsplan 6. Änderung

### Neue Darstellungen:

-  Umgriff
-  Gewerbegebiet
-  Grünfläche
-  Gehölz Bestand
-  Schutz- und Leitpflanzung geplant  
(Ortsrandeingrünung)
-  Biotop mit Angabe der Nummer:  
7638-0077-001

M 1 : 5000



Planungsverband München, den 26.04.2022 (Feststellung)  
 Äußerer 14.12.2021 (Entwurf)  
 Wirtschaftsraum 03.08.2021 (Vorentwurf)  
 München  
 Geschäftsstelle  
 Az: 610-41/1-07